

OPIS PRZEDMIOTU ZAMÓWIENIA

Zamówienie pn.: „Rekultywacja drugiej kwatery, pierwszego sektora, składowiska odpadów innych niż niebezpieczne i obojętne.”

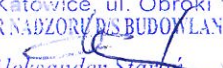
Do zakresu przedmiotu zamówienia należy w szczególności wykonanie n/w :

1. Roboty pomiarowe – niwelacja terenu pod rekultywację, należy uwzględnić ewentualną konieczność wykonania korekty uformowania powierzchni odpadów na wierzchowinie i skarpach przed przystąpieniem do wykonywania właściwej warstwy rekultywacji.
2. Zabezpieczenie powierzchni składowiska (wierzchowiny i skarp) – wykonanie warstwy ekranującej o grubości 40 cm z gruntu mineralnego o słabej przepuszczalności jak gliny, ropy, itp. Dopuszcza się odpady wymienione w załączniku do rozporządzenia Ministra Środowiska z dnia 30 kwietnia 2013 roku w sprawie składowisk odpadów. W razie wykorzystania i zastosowania odpadów warstwę ekranującą należy wykonać zgodnie z Projektem Budowlanym w dwóch podwarstwach.
3. Mechaniczne plantowanie terenu spycharkami gąsienicowymi.
4. Zagęszczenie nasypów walcami samojezdnymi i zagęszczarkami płytowymi na skarpach pod liniami energetycznymi.

Szczegółowy opis przedmiotu zamówienia zawarty jest w dokumentacji projektowej obejmującej Projekt Budowlany i Specyfikację Techniczną Wykonania i Odbioru Robót Budowlanych.

Przedmiar robót ma charakter pomocniczy i poglądowy i nie może stanowić podstawy jakichkolwiek ewentualnych roszczeń względem Zamawiającego ze strony Wykonawcy.

Zmieniony zostanie system odgazowania 2 kwatery – trwa procedura zmiany.

MPGK Sp. z o.o.
40-833 Katowice, ul. Obroki 140
INSPEKTOR NADZORU DS BUDOWLANYCH

Aleksander Starob
upr. konstr.-budowl. nr 107/91

Lp.	Podst	Opis i wyliczenia	j.m.	Poszcz	Razem
1 ROBOTY POMIAROWE					
1	KNNR 1 d.1 0112-01	Roboty pomiarowe przy powierzchniowych robotach ziemnych - niwelacja terenu pod rekultywację 2.46+0.83	ha ha		
				3.290	
				RAZEM	3.290
2 ZABEZPIECZENIE POWIERZCHNI SKŁADOWISKA ORAZ SKARP - WARSTWA EKRANUJĄCA					
2	ziemia mi- d.2 neralna kalk. włas- na	wykonanie warstwy ekranującej - górna podwarstwa z gruntu mineralnego : zakup ziemi mineralnej wraz z dostawą na miejsce zabudowy - grunt nieprzepuszczalny np. glina 32900*0.15	m ³ m ³		
				4935.000	
				RAZEM	4935.000
3	ziemia mi- d.2 neralna kalk. włas- na	wykonanie warstwy ekranującej - dolna podwarstwa z odpadów, odpady o kodach: 01 01 02 (o granulacji poniżej 1 mm), 01 04 09 - iły, 01 04 12, 01 04 81, jako spełniające warunki słabej przepuszczalności- koszt odpadów 32900*0.25	m ³ m ³		
				8225.000	
				RAZEM	8225.000
4	KNR 2-01 d.2 0233-01	Mechaniczne plantowanie terenu spycharkami gąsienicowymi o mocy 55 kW (75 KM) w gruncie nieprzepuszczalnym i odpadach 32900	m ² m ²		
				32900.000	
				RAZEM	32900.000
5	KNR 2-01 d.2 0237-06	Zagęszczanie nasypów walcami samojezdnymi statycznymi : grunt spoisty kat. III-IV 32900*0.3	m ³ m ³		
				9870.000	
				RAZEM	9870.000

UWAGI DO PRZEDMIARU :

POWYŻSZY PRZEDMIAR MA CHARAKTER POMOCNICZY I POGLĄDOWY ORAZ NIE UWZGLĘDNIA WSZYSTKICH ROBÓT NIEZBĘDNYCH DO PRAWIDŁOWEGO WYKONANIA CAŁOŚCI PRZEDMIOTU ZAMÓWIENIA.

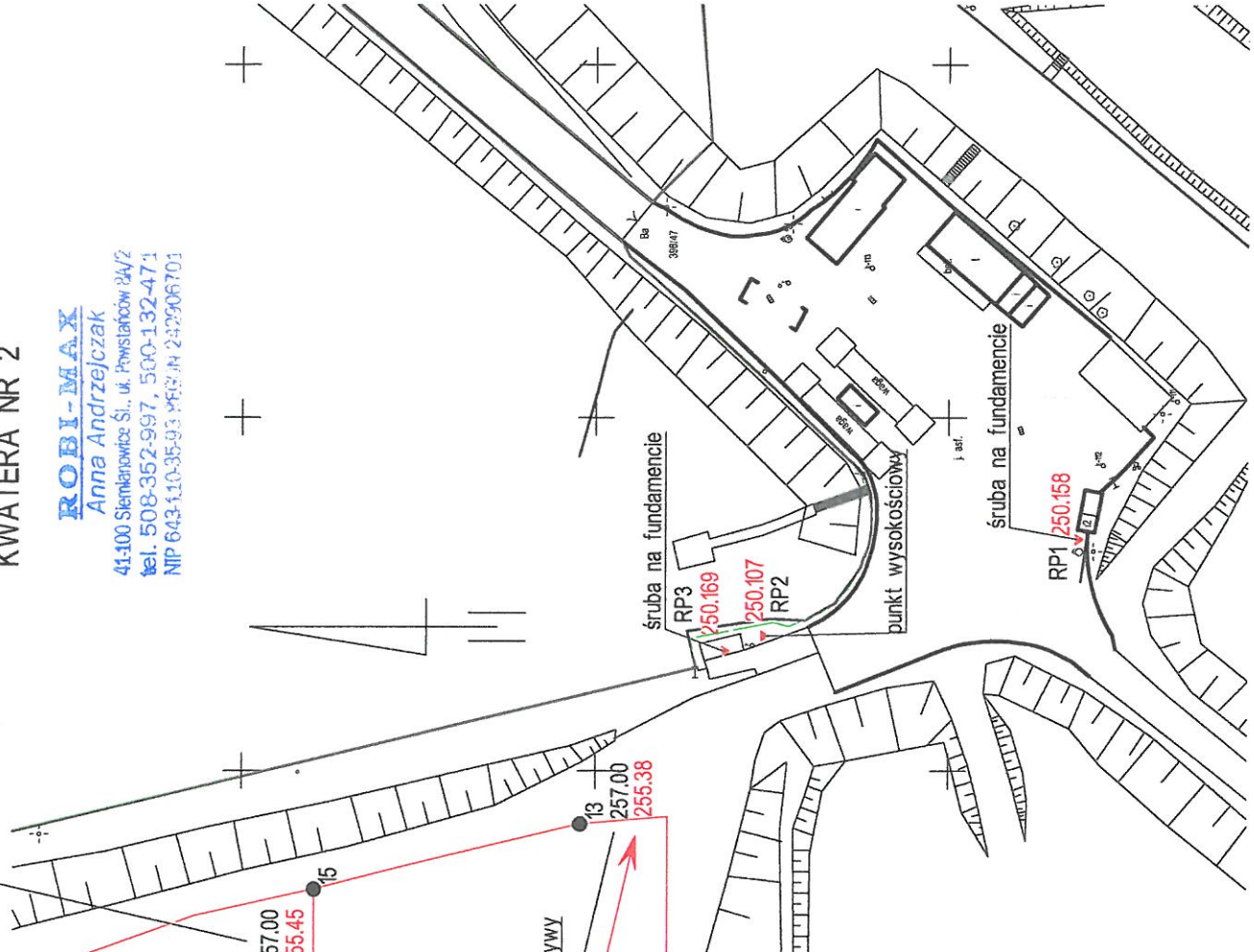
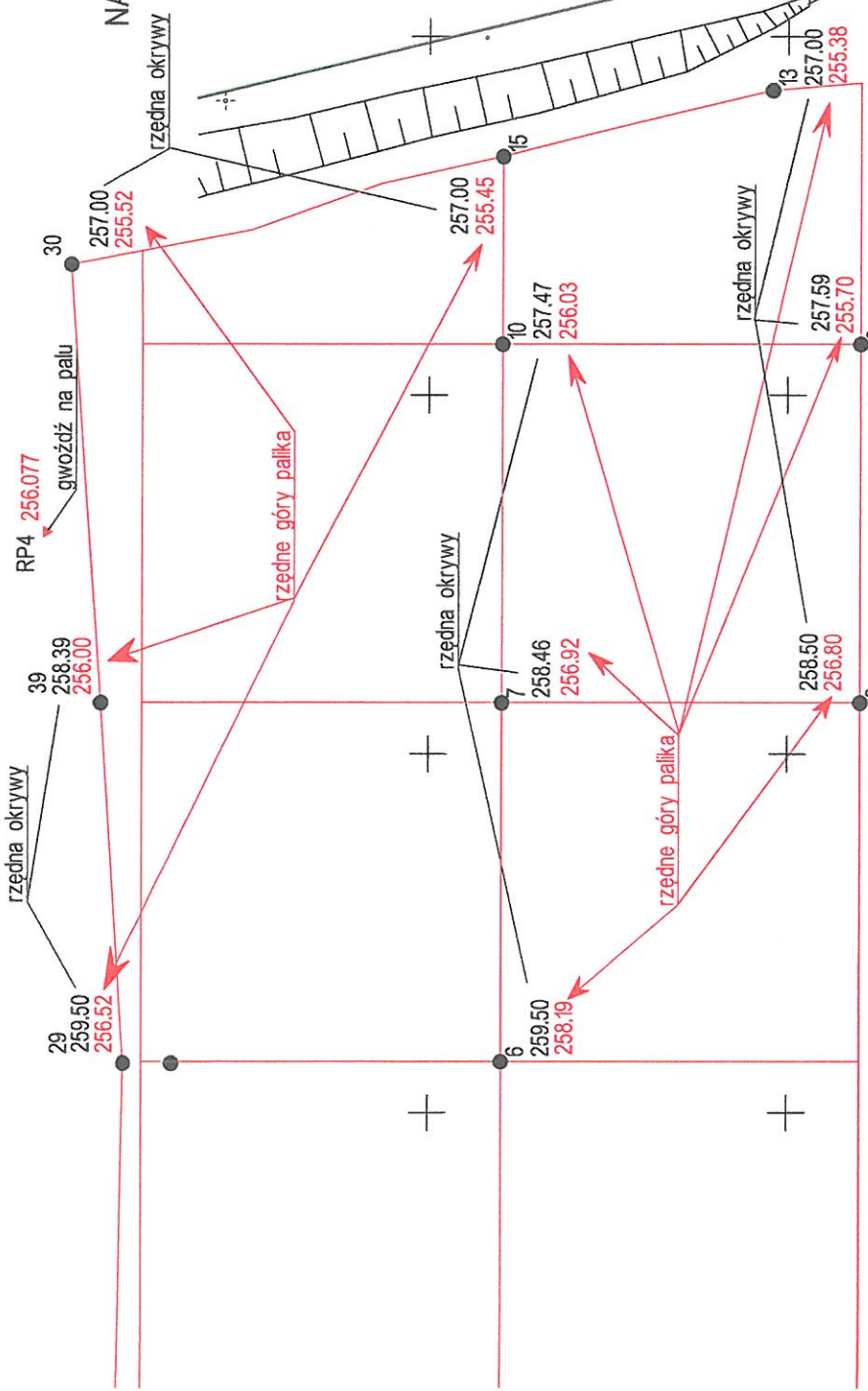
WYKONAWCA W OFERCIE POWINIEN UWZGLĘDNIĆ MOŻLIWOŚĆ WYSTĄPIENIA ROBÓT NIE UJĘTYCH W PRZEDMIARZE A WYNIKŁYCH PO WYKONANIU ROBÓT POMIAROWYCH GEODEZYJNYCH PRZYKŁADOWO TAKICH JAK :

- ewentualna konieczność wykonania korekty uformowania powierzchni odpadów na wierzcholinie i skarpach
- ewentualna potrzeba uzupełnienia rzędnych odpadów do wymaganych projektem
- potencjalna konieczność punktowego dogęszczenia odpadów
- ręczne wyprofilowanie odpadów na skarpach (niska linia wysokiego napięcia)
- pogrubienie warstwy ekranującej do 50 cm na powierzchni tymczasowej skarpy pomiędzy 2 a 3 kwaterą (w przedmiarze na całości przyjęto 40 cm)

MPGK Sp. z o.o.
40-833 Katowice, ul. Obroki 140
INSPEKTOR NADZORU BUDOWLANYCH
Aleksander Staron
upr. konstr.-budowl. nr 107/91

**SZKIC nr 1 WYTYCZENIA SIATKI PUNKTÓW
Z RZĘDNYMI AKTUALNYMI
NA SKŁADOWISKU ODPADÓW KOMUNALNYCH
W KATOWICACH ul.ŻWIROWA
KWATERA NR 2**

ROBI-MAX
Anna Andrzejczak
41-100 Sienianowice Śl., ul. Powsiatków 2A/2
tel. 508-352-997 500-132-471
NIP 643-110-35-93 REGON 242906701



WYKONAŁ : 02.01.2018
Robert Andrzejczak

GEODETA
Robert Andrzejczak

GEODETA UPRAWNIIONY
Jerzy Kuczyński
Świadectwo G. P. I. B. 3529

SKALA 1 : 1000
MIASTO : KATOWICE
OBREB : 0004, DĄBRÓWKA MAŁA
SEKCJA : 6.130.30.08.1